





AUDIO



Il paesaggio di Cabo de Gata in Andalusia, la regione più a sud della Spagna.



L'Alhambra, una fortezza araba dei secoli XIII e XIV, è il simbolo della città di Granada.

La Spagna è uno Stato molto esteso, con un passato ricco di storia

TERRITORIO E CLIMA – La Spagna è grande quasi il doppio dell'Italia. Il territorio centrale è occupato dall'**Altopiano della Meseta**, dove il clima è temperato freddo, con estati molto calde. Le **montagne** più alte si trovano a Sud e al confine con la Francia (**Monti Pirenei**). I fiumi più importanti sono l'**Ebro**, il **Tago** e **Guadalquivir**.

POPOLAZIONE E CITTÀ – Gli spagnoli sono 46 milioni e vivono soprattutto lungo le coste e nella capitale, **Madrid**. La seconda città più importante è Barcellona. Attualmente la popolazione non cresce perché gli spagnoli fanno pochi figli e l'immigrazione è diminuita. La Spagna è una **monarchia parlamentare**. Le regioni hanno molta **autonomia** e conservano la propria lingua e cultura.

ECONOMIA – Negli ultimi trent'anni l'economia spagnola è cresciuta velocemente, ma dal 2008 la **crisi** ha creato molta disoccupazione. L'agricoltura soffre per l'aridità e per la mancanza di organizzazione; si coltivano soprattutto **agrumi**, **ortaggi**, **vite** e **olivo**. L'**industria siderurgica** e **metallurgica** è la più sviluppata, grazie alle risorse minerarie del sottosuolo. Il settore più avanzato è il **turismo**, favorito dal patrimonio artistico e dalla bellezza naturale del territorio.


VERIFICA SE HAI CAPITO

Vero o falso?

- a. Il clima nell'altopiano della Meseta è temperato freddo, con estati fresche. ☐ V ☐ F
- b. Le montagne più alte della Spagna si trovano a sud e al confine con la Francia. ☐ V ☐ F
- c. Le regioni della Spagna hanno molta autonomia. ☐ V ☐ F
- d. La popolazione vive soprattutto all'interno, non lontano dall'altopiano ☐ V ☐ F
- e. La crisi del 2008 ha fermato la crescita dell'economia spagnola. ☐ V ☐ F
- f. L'agricoltura produce soprattutto agrumi e olivo ma soffre per l'aridità. ☐ V ☐ F



Per l'italiano vedi a p. 132



The landscape of Cabo de Gata in Andalusia, the southernmost region of Spain.



The Alhambra, an Arab fortress from the 13th-14th century, is the symbol of the city of Granada.

Spain is a vast country, with a historically rich past

TERRITORY AND CLIMATE – Spain is almost twice as big as Italy. Its central territory is occupied by the **Meseta plateau**, which has a cold temperate climate, with very hot summers. The highest **mountains** are found in the south and on the border with France (**Pyrenees**). The most important rivers are the **Ebro**, the **Tago**, and the **Guadalquivir**.

POPULATION AND CITIES – There are 46 million Spaniards and most of them live along the coast and in the capital, **Madrid**. The second most important city is Barcelona. Currently the population is not growing because the Spaniards are having few children and immigration has slowed down. Spain is a parliamentary **monarchy**. Its regions enjoy a high degree of autonomy and maintain their languages and cultures.

ECONOMY – Over the past thirty years the Spanish economy has undergone rapid growth, but since 2008 the economic **crisis** has created much unemployment. Agriculture suffers because of the aridness and poor organisation; the main cultivations are **citrus fruits**, **vegetables**, **vines** and **olive trees**. The **steel** and **metallurgical industry** is the most highly developed one, thanks to the country's mineral ore. The most advanced sector is **tourism**, which is favoured by the artistic heritage and natural beauty of the territory.

CHECK YOUR UNDERSTANDING

True or false?

- The Meseta plateau has a cold temperate climate, with cool summers.
- The highest mountains in Spain are to be found in the south and on the border with France.
- The regions of Spain enjoy a high degree of autonomy.
- Most of the population lives in the interior, not far from the Meseta plateau.
- The 2008 crisis halted the growth of the Spanish economy.
- Agriculture produces mostly citrus fruits and olives but suffers from aridness.

☐ V ☐ F

☐ V ☐ F

☐ V ☐ F


☐ V ☐ F

☐ V ☐ F

☐ V ☐ F



Per l'italiano vedi a p. 132



Vue du Cabo de Gata en Andalousie, la région la plus au sud de l'Espagne.



L'Alhambra, une forteresse arabe du XIII^e et XIV^e siècles, est le symbole de la ville de Grenade.

L'Espagne est un État très vaste au riche passé historique

TERRITOIRE ET CLIMAT – L'Espagne est quasiment deux fois plus grande que l'Italie. Le centre de son territoire est occupé par le **haut-plateau de la Meseta**, où le climat est tempéré froid, avec des étés très chauds. Les **montagnes** les plus hautes se trouvent au sud et à la frontière avec la France (les **Pyrénées**). Les fleuves les plus importants sont l'**Èbre**, le **Tage** et le **Guadalquivir**.

POPULATION ET VILLES – Les Espagnols sont 46 millions, et ils vivent surtout le long des côtes et dans la capitale, **Madrid**. La deuxième ville la plus importante est Barcelone. Actuellement, la population n'augmente pas car les Espagnols font peu d'enfants et l'immigration a diminué. L'Espagne est une **monarchie parlementaire**. Ses régions ont beaucoup d'**autonomie**, et elles conservent leur propre langue et leur propre culture.

ÉCONOMIE – Au cours des trente dernières années, l'économie espagnole a connu une forte croissance, mais depuis 2008, à cause de la **crise**, le chômage a augmenté. L'agriculture souffre de la sécheresse et du manque d'organisation. On cultive principalement des **agrumes**, des **légumes**, des **vignes** et des **olives**. L'industrie sidérurgique et métallurgique est la plus développée, grâce aux ressources minières des sous-sols. Le secteur le plus avancé est le tourisme, grâce notamment à la richesse du patrimoine artistique du pays et à la beauté naturelle du territoire.

TU AS TOUT COMPRIS ?

Vrai ou faux ?

- Dans le haut-plateau de la Meseta, le climat est tempéré froid avec des étés frais.
- Les montagnes les plus hautes de l'Espagne se situent au sud et à la frontière avec la France.
- Les régions de l'Espagne ont beaucoup d'autonomie.
- La population vit surtout à l'intérieur des terres, non loin du haut-plateau de la Meseta.
- La crise de 2008 a freiné la croissance économique de l'Espagne.
- L'agriculture produit surtout des agrumes et des olives, mais elle souffre de la sécheresse.

☐ V ☐ F

☐ V ☐ F

☐ V ☐ F


☐ V ☐ F

☐ V ☐ F

☐ V ☐ F



Per l'italiano vedi a p. 132



El paisaje de Cabo de Gata en Andalucía, la región más al sur de España.



La Alhambra, una fortaleza árabe de los siglos XIII y XIV, es el símbolo de la ciudad de Granada.

España es un Estado muy extenso, con un pasado rico de historia

TERRITORIO Y CLIMA – España es grande casi el doble de Italia. El territorio central está ocupado por el **altiplano de la Meseta**, en donde el clima es templado frío, con veranos muy calientes. Las **montañas** más altas se encuentran en el Sur, en la frontera con Francia (montes **Pirineos**). Los ríos más importantes son el **Ebro**, el **Tago** y el **Guadalquivir**.

POBLACIÓN Y CIUDADES – Los Españoles son 46 millones y viven sobre todo en las costas y en la capital, **Madrid**. La segunda ciudad más importante es Barcelona. Actualmente la población no crece porque los Españoles hacen pocos hijos y la inmigración ha disminuido. España es una **monarquía parlamentaria**. Las regiones tienen mucha **autonomía** y conservan su propio idioma y cultura.

ECONOMÍA – En los últimos treinta años la economía española ha crecido rápidamente, pero desde 2008 la **crisis** ha causado mucho desempleo. La agricultura sufre por la aridez y por la falta de organización; se cultivan sobre todo **cítricos**, **hortalizas**, **vid** y **olivo**. La **industria siderúrgica** y **metalúrgica** es la más desarrollada, gracias a los recursos mineros del subsuelo. El sector más avanzado es el **turismo**, favorecido por el patrimonio artístico y por la belleza natural del territorio.

COMPRUEBA SI HAS ENTENDIDO

¿Verdadero o falso?

- El clima en el altiplano de la Meseta es templado frío, con veranos frescos.
- Las montañas más altas de España se encuentran en el Sur y en la frontera con Francia.
- Las regiones de España tienen mucha autonomía.
- La población vive sobre todo en el interior, no lejos del altiplano de la Meseta.
- La crisis de 2008 ha detenido el crecimiento de la economía española.
- La agricultura produce sobre todo cítricos y olivo pero sufre por la aridez.

☐ V ☐ F

☐ V ☐ F

☐ V ☐ F


☐ V ☐ F

☐ V ☐ F

☐ V ☐ F



Per l'italiano vedi a p. 132



Peisajul Cabo de Gata din Andaluzia, regiunea cea mai sudică a Spaniei.



Alhambra, o cetate araba din secolele al XIII-lea și al XIV-lea, este simbolul orașului Granada.

Spania este un stat foarte extins, cu un trecut bogat în istorie

TERITORIUL ȘI CLIMA – Spania este aproape de două ori mai mare decât Italia. Teritoriul central este ocupat de **podîșul Meseta**, unde clima este temperată rece, cu veri foarte calde. **Munți** cei mai înalți sunt situate la sud și la graniță cu Franța (munții Pirinei). Cele mai importante râuri sunt **Ebro**, **Tagus** și **Guadalquivir**.

POPULAȚIA ȘI ORAȘELE – Spaniolii sunt 46 de milioane și trăiesc în primul rând de-a lungul coastelor și în capitala **Madrid**. Al doilea oraș important este Barcelona. În prezent, populația nu crește, deoarece spaniolii fac puțini copii, iar imigrația a scăzut. Spania este o **monarhie parlamentară**. Regiunile au multă **autonomie** și își păstrează propria limbă și cultură.

ECONOMIA – În ultimii treizeci de ani, economia spaniolă a crescut rapid, dar din 2008 **criza** a creat mult șomaj. Agricultură suferă datorită aridității și lipsei de organizare; se cultivă mai ales **citrice**, **legume**, **viță de vie** și **măslină**. **Industria siderurgică** și **metalurgică** este cea mai dezvoltată, datorită resurselor minerale din subsol. Cel mai avansat sector este **turismul**, favorizat de patrimoniul artistic și de frumusețea naturală a teritoriului.

VERIFICĂ DACĂ AI ÎNȚELES

Adevărat sau fals?

- Clima din podîșul Meseta este temperată cu veri răcoroase.
- Cei mai înalți munți din Spania se găsesc la sud și la graniță cu Franța.
- Regiunile Spaniei au o mare autonomie.
- Populația trăiește mai mult în interior, nu departe de podîșul Meseta.
- Criza din 2008 a oprit creșterea economiei spaniole.
- Agricultura produce în principal citrice și măslini, dar suferă de ariditate.

☐ V ☐ F

☐ V ☐ F

☐ V ☐ F


☐ V ☐ F

☐ V ☐ F

☐ V ☐ F



Per l'italiano vedi a p. 132

安达鲁西亚的Cabo de Gata 风景，
是西班牙最南端的地区。

西班牙是一个非常广阔的国家，历史悠久

领土和气候 - 西班牙的面积几乎是意大利的两倍。中部是**梅塞塔高原**，气候温和凉爽，但夏天非常炎热。最高的山脉位于南方，在与法国（**比利牛斯山脉**）接壤的边境地区。最重要的河流是埃布罗河，**塔霍河**和**瓜达尔基维尔河**。

人口和城市 - 西班牙人口4600万，他们主要住在沿海和首都**马德里**。巴塞罗那是第二大重要城市。目前，由于西班牙人口出生率低，移民人数也不断下降，因此人口不再增长。西班牙是**议会君主制**。各地区有很大的**自主权**，保留了自己的语言和文化。

经济 - 近三十年来，西班牙经济增长迅速，但自2008年以来，**危机**造成了很多失业。农业遭受干旱和缺乏组织；主要种植**柑橘类水果**、**蔬菜**、**葡萄**和**橄榄**。由于底土矿产资源丰富，**钢铁**和**冶金行业**是最发达的。艺术遗产丰富、自然景色优美，因此旅游产业非常发达。

检查你是否明白

对还是错？

梅塞塔高原的气候温和凉爽，夏天非常凉快。

最高的山脉位于南方，在与法国接壤的边境地区。

西班牙的各地区有很大的自主权。

人口大多居住在梅塞塔高原地区。

2008年危机阻止了西班牙经济的增长。

农业主要出产柑橘类水果和橄榄，但遭受干旱。


对	错
对	错
对	错
对	错
对	错
对	错

阿兰布拉宫，十三、四世纪的阿拉伯堡垒，是格拉纳达市的象征。





Per l'italiano vedi a p. 132



بلدة كابو دي غاتا في الأندلس، المقاطعة الأخيرة جنوباً في إسبانيا.

إسبانيا بلد مُمتد جداً، ذو تاريخ غني

الأرض والمناخ - إسبانيا حجمها مرتين بقدر إيطاليا. في المنطقة الوسطى فيها هضبة ميسيتا، حيث الجو معتدل بارد، وصيف حار جداً. الجبال الأعلى تتواجد في الجنوب وبالقرب من حدود فرنسا (جبال البانس). الجبال الأهم هم إبرو، تاجة والوادي الكبير.

السكان والمدن - الشعب الإسباني تعداد ٤٦ مليون ويعيش أغلبهم على إمتداد السواحل وفي العاصمة، مدريد. المدينة الثانية من حيث الأهمية هي برشلونة. حالياً تعداد الشعب لا يزداد لأن الإسبان يُنجبون القليل من الأطفال والهجرة قلّت. إسبانيا هي مملكة برلمانية. المقاطعات تملك الكثير من الإستقلالية وتحافظ على لغاتها وثقافتها.

الإقتصاد - في الأعوام الثلاثين الأخيرة الإقتصاد الإسباني نما بسرعة، لكن من عام ٢٠٠٨ الأزمة خلفت البطالة بشكل كبير. الزراعة تعاني من الجفاف وقلة التنظيم؛ تزرع بشكل خاص الحمضيات، الخضراوات، الكروم و الزيتون. صناعة الصلب والمعدن هي الأكثر تطوراً، بفضل الثروات الباطنية للأرض. القطاع الأكثر تقدماً هو السياحة، بفضل الكنوز الفنية والطبيعة الجميلة للمنطقة.

تحقق من فهمك

صح أم خطأ؟

خطأ	صح
خطأ	صح
خطأ	صح
خطأ	صح
خطأ	صح
خطأ	صح


المناخ في هضبة ميسيتا معتدل بارد، مع صيف بارد.
تقع أعلى الجبال الإسبانية في الجنوب وعند الحدود مع فرنسا.
مقاطعات إسبانيا تملك إستقلالية كبيرة.
الشعب يعيش في الداخل، ليس بعيداً عن هضبة ميسيتا.
أزمة عام ٢٠٠٨ أوقفت النمو الإقتصادي الإسباني.
الزراعة تُنتج بشكل خاص الحمضيات والزيتون لكن تعاني من الجفاف.

قصر الحمراء، قلعة عربية تعود للقرنين الثالث عشر والرابع عشر، رمز مدينة غرناطة.






Per l'italiano vedi a p. 132



Краєвид Кабо де Гата в Андалусії – це найпівденніший регіон Іспанії.



Символом міста Гранада є Альгамбра, арабська фортеця XII-XIV століття.

Іспанія – країна з великою територією та історично багатим минулим

ТЕРИТОРІЯ І КЛІМАТ – Іспанія майже вдвічі більша за Італію. Її центральна територія займає **Плато Мезета**, що має холодний помірний клімат, з дуже жарким літом. Найвищі **гори** знаходяться на Півдні і на кордоні з Францією (**Піренейські гори**). Найбільші річки це **Ебро, Таго і Гвадалквівір**.

НАСЕЛЕННЯ І МІСТА – Нараховується 46 мільйонів іспанців і вони живуть переважно вздовж узбережжя та в столиці **Мадриді**. Друге за важливістю місто це Барселона. На даний час населення не зростає, тому що в іспанців дуже низька народжуваність дітей і попри це сповільнилася також і імміграція. Іспанія є **парламентською монархією**. Її регіони мають дуже велику **автономію** і зберігають свою мову та культуру.

ЕКОНОМІКА – За останні тридцять років іспанська економіка швидко зросла, але з 2008 року через **кризу** утворилось велике безробіття. Сільське господарство страждає від посухи та неорганізованості; так вони в основному вирощують **цитрусові, овочі, виноград і оливкові дерева**. **Сталеливарна та металургійна** промисловість є найбільш розвиненими завдяки мінеральним ресурсам. Найбільш розвинутою галуззю є туризм, якому сприяють мистецька спадщина та природна краса місцевості.

ПЕРЕВІРТЕ СВОЇ ЗНАННЯ

Так чи ні?

- а.** На Плато Мезета холодний помірний клімат з прохолодним літом.
- б.** Найвищі гори Іспанії знаходяться на півдні і на кордоні із Францією.
- в.** Регіони Іспанії мають високий ступінь автономії.
- г.** Населення проживає переважно всередині країни, недалеко від плато.
- ґ.** Криза 2008 року призупинила зростання іспанської економіки.
- д.** Сільське господарство переважно вирощує цитрусові та оливки, але воно страждає через посуху.

Так Ні

Так Ні

Так Ні

Так Ні

Так Ні

Так Ні